

GTVUT SUDA SPECIAL EDITION 2020

Organiza: Gran Travesía de los Valles

Colaboran: Suda Outdoor - Volkanica Outdoor

I. PRESENTACIÓN

UN NUEVO FORMATO TECNOLÓGICO, QUE PODRÍA MARCAR EL INICIO DE LAS CARRERAS INDIVIDUALES.

Presentamos la GTVUT SUDA SPECIAL EDITION 2020, una carrera de autosuficiencia donde podrás recorrer los circuitos de la GRAN TRAVESÍA DE LOS VALLES ULTRA-TRAIL® de manera autónoma, bajo un control digital proporcionado por la plataforma SUDA OUTDOOR. En esta aplicación aparecerán los mapas de las 4 rutas: 10KM/260m+, 18KM/670m+, 30K/1600m+ y 40KM 2400m+, con toda la información necesaria para que puedas realizar una navegación de manera segura y facilitada.

Además, podrás compartir un link de tu actividad EN VIVO, para que, quienes tú elijas, puedan ir viendo tu carrera (coordenadas) en el lugar (mapa) y tiempo transcurrido exacto por donde vas, incluso el nivel de batería de tu celular, en pocas palabras, podrán conocer todos tus movimientos.

Podrás completar la prueba el día, a la hora y con el clima que tú prefieras; siempre que se encuentre dentro de los plazos determinados para realizar la prueba (50 días)

II. MODALIDAD

Carrera de total autosuficiencia, deberás tener experiencia en carreras de montaña y conocimientos básicos de orientación.

Esta carrera es de alto nivel de orientación. No cuenta con ninguna seguridad más que el mapa/guía digital del circuito, no tiene marcaje físico y debes correr en completa autosuficiencia. Haciéndote únicamente tú, responsable PRINCIPALMENTE DE TU SEGURIDAD.

Al inscribirte, tendrás acceso a un atractivo KIT de participación y muchos beneficios. (detalles en punto V.)

Se te entregará un track con acceso privado a tu distancia, el cual deberás seguir y grabar con tu dispositivo en la aplicación SUDA. Adicionalmente se te enviará un

vídeo con una breve charla técnica, el perfil de elevación con datos de los circuitos, consejos de equipamiento necesario y tutoriales de cómo usar la aplicación, en caso de que no sepas hacerlo.

III. LUGAR Y FECHA DE EJECUCIÓN

LUGAR DE PARTIDA Y META: Estacionamiento de Cabañas Los Hualles km 71,6 Valle Las Trancas, camino a Termas de Chillán. (Tótem GTVUT Suda Outdoor)

Ver mapa: <https://goo.gl/maps/T4h9bUv85RTntBy46>

FECHA: El corredor tendrá un plazo de 50 días para realizar la actividad.

Desde el 21* de noviembre de 2020 hasta el 10 de enero 2021

***Fecha de inicio sujeta a retraso, dependerá de la situación Post-Covid.**

HORARIO: El horario de partida lo eliges tú. (Se recomienda para la ruta más larga comenzar muy temprano y realizarla de día).

IV. INSCRIPCIONES

Las inscripciones podrán realizarse a través de la página oficial de la carrera <https://gtvut.com/inscripciones/> Desde el día miércoles 15 de julio de 2020 a las 22:00hrs., y hasta el día viernes 8 de enero de 2021 a las 23.00hrs. **SUJETO A STOCK DE 200 CUPOS.**

V. VALOR & KIT DE COMPETENCIA

Costo ticket de inscripción general 20.000 CLP (valor único)

KIT DE COMPETENCIA


Incluye:

- Acceso privado a la aplicación SUDA, con mapa de tu ruta y escalafón.
- Charlas técnicas (en video) y asesoramiento de la ruta escogida.
- Número de competencia de acuerdo a tu distancia, con perfil de elevación, en formato digital para impresión de 15x20cm.
- Buff oficial de la carrera (Se informará la fecha y lugar de entrega o canje).
- Diploma de participación, en formato digital y tamaño 20x30cm para imprimir/enmarcar. (Con Nombre/Fecha/Distancia/Tiempo de participación)

- Cupón de 15% de descuento para compras en Volkánica Outdoor. Una vez inscrito, solicitar código con descuento al correo contactogtvut@gmail.com el canje será válido hasta el 15 de diciembre 2020 en el sitio web <https://www.volkanica.cl/>
- 50% de dcto. para inscripción en otra ruta de este desafío. Una vez inscrito, tendrás la posibilidad de participar en 1 o más rutas de la carrera. Para segunda inscripción propia, solicitar código de descuento al correo contactogtvut@gmail.com
- Posibilidad de ganar los premios de la clasificación general, de cada una de las rutas.
- Descuentos entre 10% y 20% en cabañas/hoteles/hostales, de Valle Las Trancas. Válido durante el tiempo en que se ejecuta la carrera. **Semanas antes del inicio del desafío, se enviará listado con oferta hotelera.**

VI. CIRCUITOS:

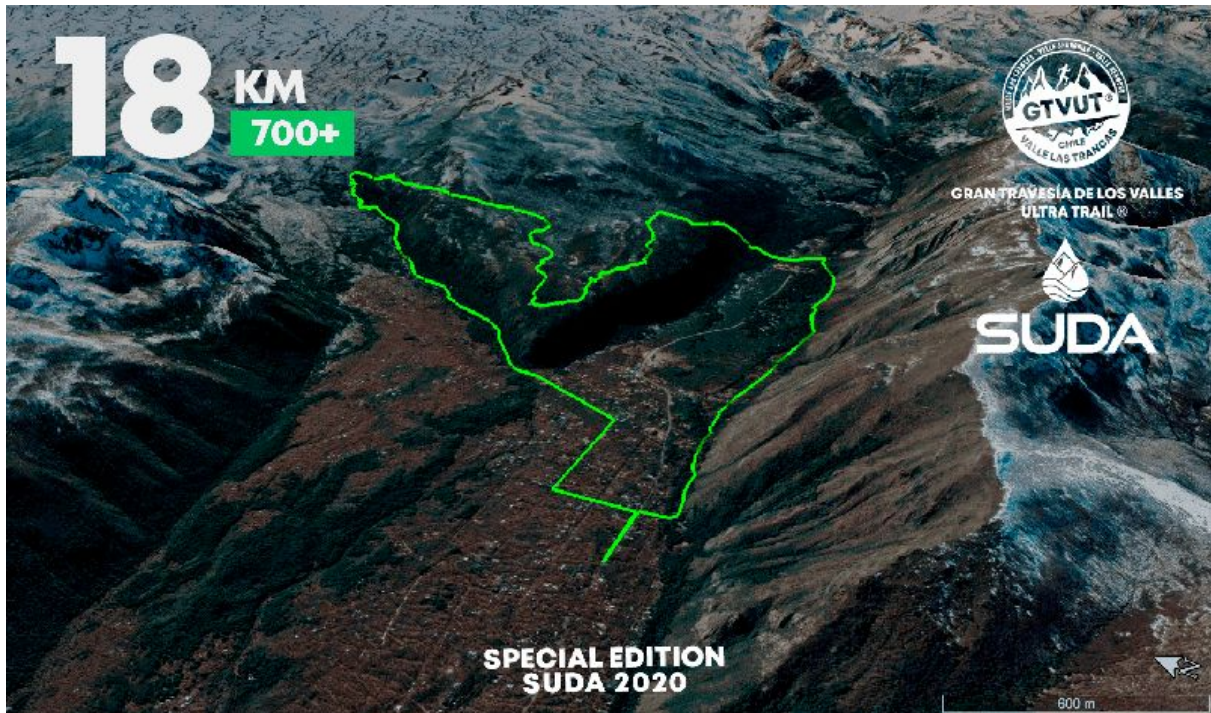
10K D+300m



Ruta que posee un nivel de dificultad bajo. Caminos de arena, piedras, senderos de vegetación y una pasada por agua.

Con partida y meta desde el Valle Las Trancas; estacionamiento de Cabañas Los Hualles km 71,6. Recorre caminos y senderos por el Valle Shangrilá y Valle Las Trancas.

18K D+700m

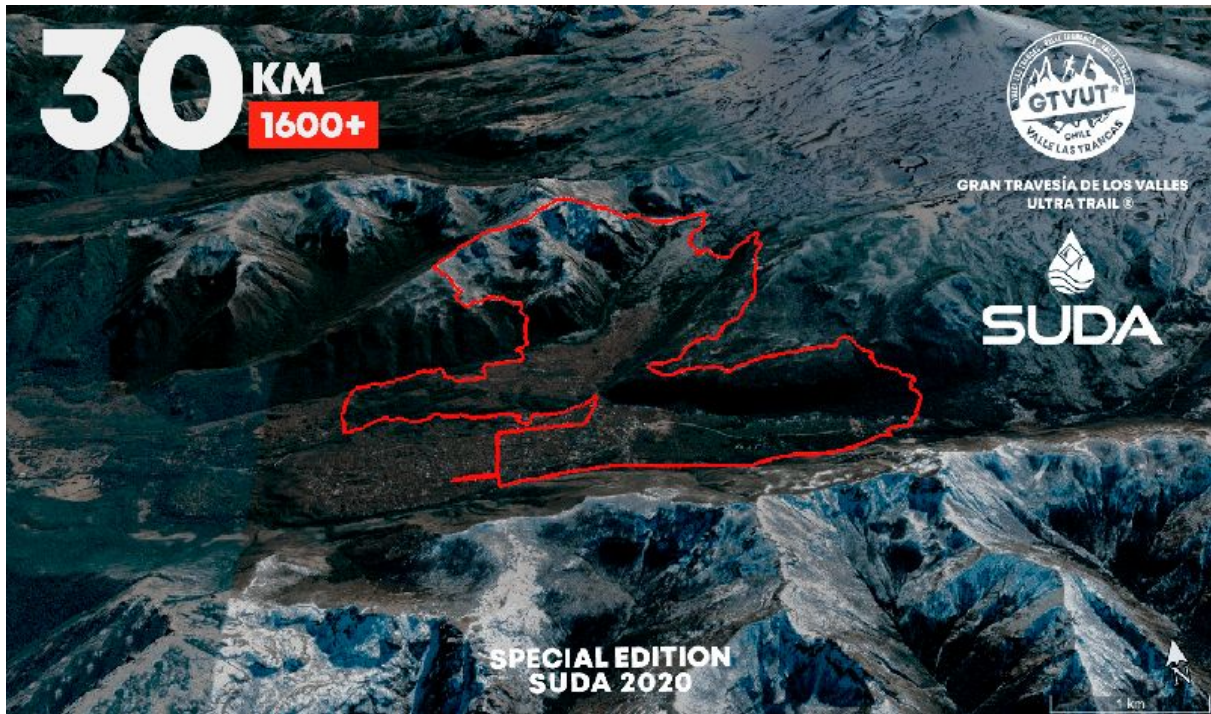


Circuito de nivel medio, que consta de terrenos y superficies técnicas, con trepadas inclinadas de raíces y rocas, pasadas por agua y bosques nativos.

Con partida y meta desde el Valle Las Trancas; estacionamiento de Cabañas Los Hualles km 71,6. Comenzando por "Camino Viejo" bordeando el estero Renegado, hasta llegar a intersección de Ruta N-55, cruce por Puente Aserradero, que los conectará con la primera parte técnica del recorrido, que cuenta con una trepada hacia la Meseta del Palo Huacho, pasando por arriba de la Cascada Rucapirén, (1649 msnm) tramo de bosques nativos, con senderos rodeados de una vegetación incomparable.

Más tarde se internarán al Valle Shangrilá y parte del escorial Shangrila, lugar que marcará su punto de retorno nuevamente hacia el Valle Las Trancas.

30K D+1600m



Circuito de nivel medio/alto, que consta de terrenos y superficies técnicas, con trepadas por subidas verticales de raíces y rocas, pasadas por agua, nieve y bosques nativos.

Con partida y meta desde el Valle Las Trancas; estacionamiento de Cabañas Los Hualles km 71,6. Comenzando por “Camino Viejo” bordeando el estero Renegado, hasta llegar a intersección de Ruta N-55, cruce por Puente Aserradero, para comenzar a internarse en la Meseta del Palo Huacho. Pasarán por arriba de la Cascada Rucapirén, donde cruzarán su caudal, que los llevará directamente al corazón de la Meseta del Palo Huacho, hasta conectar con el Valle Shangrilá y el conocido Escorial Shangrilá, en esta zona, darán inicio al tramo más difícil de la carrera, la trepada hacia la cumbre del Cerro Las Cabras – Laguna del Huemul. Tramo de 1,8 KM con zonas tan inclinadas que es necesario escalar. Las vistas desde allí serán excepcionales, frente a frente con los volcanes de Chillán, el imponente Nevados de Chillán, y una vista completa hacia el Valle de Shangrilá.

Una vez en la cumbre, bajarán hacia la laguna y continuarán por el filo y bordeando el filo del Co Las Cabras, hasta interceptar la ruta “Huella de los Caballos” que los llevará hacia el último tramo en medio de bosques nativos, que los conducirá al Valle Las Trancas nuevamente.

40K D+2400



Circuito de nivel muy alto, que consta de terrenos y superficies técnicas, con trepadas por paredes de raíces y rocas, pasadas por agua, nieve, hielo, escoriales volcánicos y bosques nativos.

Con partida y meta desde el Valle Las Trancas; estacionamiento de Cabañas Los Hualles km 71,6. Iniciando desde la calle hacia “Camino Viejo” bordeando el estero Renegado hasta intersección a mano derecha, que los llevará a subir por el Cerro las Quilas, en dirección hacia “las antenas” del Cerro Coltrahue. Una vez allí, subirán la primera cumbre del Co. Coltrahue (2000 msnm) donde cruzarán 6KM de filo montañoso, terreno con piedras y barrancos, zona muy técnica (primera cumbre de la carrera). Luego bajarán hacia Valle Hermoso, pasando por debajo de la cascada de la Gruta de los Pangues, lugar donde también llegarán a la carretera y cruzarán hacia el otro lado, pasando por el Mirador el Regalo y la Ruta del Fraile. Kilómetros más abajo llegarán al punto de intersección (nuevamente a orilla de la carretera) donde cruzarán el estero Renegado. Cruce a la altura de Puente Aserradero, para internarse en la Meseta del Palo Huacho.

Primero pasarán por arriba de la Cascada Rucapirén, donde cruzarán su caudal, que los llevará directamente al corazón de la Meseta, hasta conectar con el Valle Shangrilá y el conocido Escorial Shangrilá. En esta zona, darán inicio al tramo más difícil de la carrera, la trepada hacia la cumbre del Cerro Las Cabras – Laguna del Huemul. Tramo de 1,8 KM con zonas tan inclinadas que es necesario escalar. Las vistas desde allí serán excepcionales, frente a frente con los volcanes de Chillán, el

imponente Nevados de Chillán, y una vista completa hacia el Valle de Shangrilá. Una vez en la cumbre, bajarán hacia la laguna y continuarán por el filo y bordeando el filo del Co Las Cabras, hasta interceptar la ruta “Huella de los Caballos” que los llevará hacia el último tramo en medio de bosques nativos, que los conducirá al Valle Las Trancas nuevamente.

VII. MODO DE PARTICIPACIÓN

- a) Para poder entrar a la competencia, deberás cumplir con todas las medidas SANITARIAS establecidas por la autoridad. Ya sea el uso de mascarillas u otros elementos que estén en calidad de obligatorios. Así como también Salvoconductos, Pasaportes Sanitarios (si fuese necesario) y/o cualquier otro documento referente al Covid-19 que pudiera aparecer de aquí a la fecha de ejecución de la carrera.
- b) Deberás contar con un dispositivo móvil (teléfono).**
- c) Tener instalada la aplicación SUDA para iniciar y seguir la ruta.**
- d) Con el código de inscripción privado, buscar en la aplicación SUDA, el “DESAFÍO GTVUT”
- e) En el lugar de partida y meta, tendrás que dirigirte al TÓTEM oficial de la carrera y escanear el QR correspondiente a la ruta que vas a iniciar.**

Si grabas el recorrido solo con reloj GPS, *No tendrás seguimiento EN VIVO de tu actividad, NO podrás cargar la ruta manualmente, tampoco entrarás en la tabla de clasificación SUDA.

- f) Deberás grabar en la aplicación SUDA, tu actividad en tiempo real y compartir tu ubicación en vivo para seguimiento y seguridad.**
- g) Posterior a la carrera, enviar fotografía(s) selfie u otro, en buena o media calidad, de tu participación (en el recorrido) para ser publicado en RRSS de la carrera.

Ventaja: Podrás intentarlo las veces que quieras, mientras dure el plazo de la carrera; teniendo la opción de mejorar tu tiempo, en caso de superarlo a sí mismo o

también, al verlo superado por otro corredor en la tabla de clasificación, la que se irá actualizando automáticamente por la aplicación SUDA.

IMPORTANTE: Los registros que no completen con los requisitos anteriormente de letrados, no serán considerados.

VIII. REVISIÓN Y PODIO

Finalizado el desafío, la organización revisará detalladamente el escalafón SUDA. 72 horas después finalizado el desafío, la organización publicará los tiempos de todos los participantes y se les enviará un certificado de participación para imprimir en formato 20x30cm. Publicación especial para los ganadores, en plataforma www.gtvut.com y RRSS.

IX. PREMIACIÓN

Completado el plazo y finalizada la carrera, se hará pública la lista con los participantes, **donde se mencionará a los ganadores**, a través de un programa en vivo, donde también se les invitará a participar.

PREMIACIÓN PARA GANADORES GENERALES EN TODAS LAS DISTANCIAS

considerando solo hasta el 3er Lugar. (24 podios en total)

1er Lugar General damas y varones en **10K, 18K, 30K, 40K**

2do Lugar General damas y varones en **10K, 18K, 30K, 40K**

3er Lugar General damas y varones en **10K, 18K, 30K, 40K**

Premios:

- GiftCards o códigos canjeables en productos <https://www.volkanica.cl/>
- Premios sorpresa cortesía de SUDA.
- Diploma de participación, en formato digital y tamaño 20x30cm para imprimir/enmarcar. (Con Nombre/Fecha/Distancia/Tiempo de participación)
- Registro en plataforma www.gtvut.com (Palmarés)

X. AUTO-RESPONSABILIDAD Y OBLIGACIONE

Esta carrera se ejecuta de una manera inédita, con el fin de entregar una oportunidad a los corredores para que vuelvan a encontrarse con el deporte y la naturaleza de este lugar tan especial como es el Valle Las Trancas - Termas de Chillán y sus alrededores. Instancia única y extraordinaria de GTVUT, post Covid-19.

Cada corredor inscrito, para poder realizar el ascenso a los cerros DEBERÁ POR LEY (Decreto Municipal Nro. 6258) registrarse previamente en la Tenencia de Carabineros de Valle Las Trancas, ubicada a metros del lugar de partida/meta.

Ver mapa: <https://goo.gl/maps/gSs4zYYUq8RirQzt6>

Durante el trámite, se les será solicitada su C.I, número de contacto, de emergencia. Deberán llenar un formulario con datos personales y de acompañantes (si fuese el caso), mención breve del circuito (nombre de los cerros) que realizarán y el horario estimado de inicio y fin.

Por lo anterior, el corredor será su PROPIO JUEZ, GUÍA Y PROTECTOR. Deberá considerar no solo temas técnicos de los circuitos, sino que también SERÁ RESPONSABLE DE SU SEGURIDAD, AUTOABASTECIMIENTO Y DE CUALQUIER ACCIDENTE U OTRO INCONVENIENTE que le impida poder ejecutar al 100% su carrera.

Deberá aceptar y firmar documento de Desligue de Responsabilidad hacia la organización y otro documento de Plena Auto-responsabilidad, que deberá presentar en la Tenencia de Carabineros de Las Trancas, al momento de registrar su ascenso a los cerros por donde se desarrolla la carrera.-