



# GUÍA DEL CORREDOR

VK - 12K - 25K - 50K



# CARTA DEL DIRECTOR DE CARRERA



Por 7mo año consecutivo se llevará a cabo la Ultra Trail Cordillera Blanca en la ciudad de Huaraz distrito de Independencia. En el 2014 luego de viajar a Huaraz para explorar nuevas rutas pude conocer a Benquelo Morales organizador del Festival del Andinismo y promotor activamente del turismo en la región Ancash y a nivel Internacional. La idea de poder realizar una carrera en la ciudad de Huaraz era poder contribuir con el nutrido calendario de carreras por montaña en el país y fomentar así un nuevo destino turístico. Huaraz con la Cordillera Blanca, su variada gastronomía y su cultura ancestral sería el lugar idóneo para poder impulsar el deporte y el turismo. Como organización año a año hemos tratado de ir mejorando el nivel de la organización y convocatoria. Luego de varias ediciones hemos podido determinar que las distancias diseñadas para el evento son las idoneas y más que buscar cantidad buscamos calidad dentro de la geografía que se nos presenta para este evento. Al igual que años anteriores trabajaremos conjuntamente con las comunidades que se encuentran en todo el recorrido para fomentar su integración al evento y que las distintas zonas donde pasa el evento tengan un conocimiento de la carrera. Con un equipo consolidado de Staff cada año buscamos seguir innovando y buscar mejorar las condiciones del evento por lo cual este año hemos considerado a más personas involucradas en el proyecto y que se puedan llevar una experiencia única e inolvidable. Este 2022 hay muchas novedades, gracias a todos los auspiciadores que forman parte del evento entidades públicas y privadas que se congregan para uno de los eventos de mayor trascendencia en la región. Este año repetimos las mismas distancias 12K, 25K y 50K para el día 26 de JUNIO. Además vuelve el Kilómetro Vertical Ahuac esta vez se realizará durante el día el 24 de JUNIO. En la siguiente guía del corredor podrán encontrar toda la información correspondiente al evento. Planifiquen con tiempo su estadía para tener menos preocupaciones para el día del evento.

¡Que tengan una excelente carrera y mejor preparación!

Andres Olivera



# 1. INFORMACIÓN GENERAL

La UTCB es una competencia semi-abastecida, de resistencia, tipo circuito con salida y llegada en el mismo punto, que recorrerá rutas debidamente señalizadas de 12 km, 25 km y 50km que van desde los que varía desde los 3300 m.s.n.m hasta los 4450 m.s.n.m en los puntos más altos aproximadamente, atravesando senderos en su mayoría, pequeños riachuelos, trochas carrozables y caminos técnicos con pendientes y desniveles significativos.

---

## LUGAR

La séptima edición de la UTCB tendrá como lugar de partida y llegada el Centro de convenciones El Bosque (ref “Restaurante El Bosque” frente a la URB. El Pinar). Tendrá lugar de parqueo vehicular dentro de sus instalaciones por lo cual les recomendamos cuadrar en un lugar oportuno lejos de la zona de evento no obstruyendo la salida ni entrada de corredores. El lugar de partida se encuentra a 10 minutos del centro de Huaraz. La forma más fácil de llegar es con un Taxi o en vehículo propio. (En el caso venir con vehículo propio respetar el lugar de parqueo destinado por la organización.

Google Maps: [https://www.google.com/maps/place/Restaurante+El+Bosque/@-9.5154224,-77.5168122,15z/data=!4m2!3m1!1s0x0:0x5542dbc085c04a11?sa=X&ved=2ahUKEwjmxajrwehfAhXvx1kKHSrZA34Q\\_BlwEXoECAsQCA](https://www.google.com/maps/place/Restaurante+El+Bosque/@-9.5154224,-77.5168122,15z/data=!4m2!3m1!1s0x0:0x5542dbc085c04a11?sa=X&ved=2ahUKEwjmxajrwehfAhXvx1kKHSrZA34Q_BlwEXoECAsQCA)





# CLIMA

La carrera se llevará a cabo del 24 al 26 de Junio, por lo general estos días amanecen con una temperatura que fluctúa entre 6-10° grados entre las 5:00 y 7:00 A.M. Para los corredores de 50km tienen como material obligatorio un cortaviento por lo cual podrán usarlo en el caso la temperatura sea inferior y toque una mañana fría. La probabilidad de lluvia para estos días de Junio es baja pero no podemos descartar un día lluvioso o un terreno con barro en el caso el día anterior haya llovido. La temperatura durante el día hasta las 2:00 – 4:00 P.M fluctúan entre 18-23C° durante esta época. Podríamos alcanzar temperaturas cerca de los 25 C° en partes de la ruta.

# HORARIOS

DISTANCIA	HORA DE PARTIDA	HORA CONVOCATORIA
12K	8:00 A.M	7:30 A.M
25K	7:30 A.M	7:00 A.M
50K	6:30 A.M	6:00 A.M

\*Se les recomienda a todos los participantes llegar como mínimo 30 minutos antes de su partida.

# DISTANCIAS

## 24 de Junio

**VK:** 5.9 KM (1190M+) LUGAR/PLACE CANCHA DEPORTIVA WILCAHUAIN START/PARTIDA 10:00 A.M KMZ: <https://bit.ly/2lByLe5>

## 26 de Junio

**12K:** 12K.6 (450M+) LUGAR/PLACE RESTAURANTE "EL BOSQUE" START/PARTIDA 8:00 A.M KMZ: <https://goo.gl/QK3Qom>

**25K:** 25.9KM (1450M+) LUGAR/PLACE RESTAURANTE "EL BOSQUE" START/PARTIDA 7:30 A.M : KMZ: <https://goo.gl/qJgeil>

**50K:** 50.3KM (2750M+) LUGAR/PLACE RESTAURANTE "EL BOSQUE" START/PARTIDA 6:30 A.M KMZ: <https://goo.gl/O2muBo>

Puntos ITRA (Por confirmar)

- 50K: 2pts
- 25K: 1pt

UTMB WS Qualifier (Por confirmar)



# INSCRIPCIONES

Las inscripciones se realizarán vía: <https://welcu.com/utcb/ultra-trail-cordillera-blanca-2020> hasta el día: 19/06/22 a las 11:59 p.m.

Inscripciones gratuita corredores élite:

**Hombres > 780 puntos ITRA**

**Mujeres > 650 puntos ITRA**

Todos los interesados deben de enviar un correo a [infoutcb@gmail.com](mailto:infoutcb@gmail.com) hasta el día 05/06/22 adjuntamos el link de su perfil ITRA, la organización revisará la petición y responderá por el mismo medio al interesado.

Es posible que la organización requiera por parte del corredor algún contenido audiovisual o fotografía como también presencia en la presentación de atletas elite para la edición 2022. (Corredores que no cuenten con este puntaje a la fecha de la solicitud se les pide no enviar el correo hasta que cuenten con los suficientes puntos ITRA).





## 2. PARTICIPACIÓN EN UTCB Y DIRECCIÓN DE LA COMPETENCIA

Además de los requisitos señalados específicamente para la inscripción, los corredores participantes, al inscribirse, declaran estar al tanto y ser plenamente consciente de la distancia a recorrer, de la particularidad de la prueba y estar entrenado para ello, lo que significa que cuenta con autonomía en montaña que le permitirá solucionar sin ayuda los problemas que se pueden presentar en este tipo de pruebas como cambios climáticos, lesiones, tolerancia a la presión mental, cansancio, entre otras circunstancias. La función de la organización es brindar las garantías para una adecuada competencia desde lo técnico y lo logístico, las dificultades de tipo deportivo son exclusivas de cada participante.

Al respecto, los corredores deben tener en cuenta que solo podrán participar en la competencia quienes se encuentren debidamente inscritos y hayan recogido sus kits oportunamente y se presenten el día de la carrera con el número de competición (dorsal) que les fuera asignado.

La organización del UTCB dispondrá de un equipo que asumirá la Dirección Técnica de la competencia, controlando el cumplimiento de las condiciones y términos contenidos en la presente guía y decidirá con carácter obligatorio sobre cualquier asunto relacionado a la competencia, incluso en circunstancias no previstas en este documento. La organización se reserva el derecho de admisión a la competencia.

Asimismo, se podrá suspender la realización de la competencia, modificar el recorrido por motivos de seguridad pública, actos públicos, vandalismo y/o razones de fuerza mayor, condiciones meteorológicas imprevistas y otros motivos que puedan afectar la seguridad de los corredores, sin previo aviso y sin que esto implique el devolución del valor de la inscripción. En caso de modificaciones de último momento el recorrido será comunicado. Ningún corredor podrá basar su reclamo o alegar en el mismo que no tenía conocimiento de la información brindada. Cualquier duda o necesidad de información adicional, deberá ser puesta en conocimiento de la organización a través del email: [infoutcb@gmail.com](mailto:infoutcb@gmail.com) o vía inbox en el fan page de la carrera.

## 3. CALENDARIO DE ACTIVIDADES Y HORARIOS

Durante las últimas dos semanas, las actividades y fechas que los corredores deberán tomar en cuenta son:

- **Último día de inscripciones:** Domingo 19 de junio a las 11:59 pm. Luego se aceptarán inscripciones sujeto a capacidad disponible por distancia de forma presencial en la entrega de kits.



- **Kilómetro Vertical:** Viernes 24 de Junio Hora: 10:00 A.M, la entrega de dorsales a las personas inscritas se realizará a partir de las 9:15 A.M en el campo deportivo de wilcahuain. Lugar de partida: <https://goo.gl/maps/6ksCr7mnNGNEEapPA> . Premiación domingo 26 de Junio en el Restaurante El Bosque. (Horario por confirmar)
- **Entrega de kits en Huaraz:** Sábado 25 de junio de 4.00 p.m a 8.00 p.m. Centro Cultural Huaraz. Dirección: Av. Luzuriaga con Av. 28 de Julio, Av. Mariscal Toribio de Luzuriaga, Huaraz.
- **Charla Técnica:** Sábado 25 de Junio a las 7:00 p.m ( lugar de entrega de kits)
- **Carrera 12K, 25K, 50K :** Domingo 26 de Junio. La partida de la distancia se darán de acuerdo al siguiente horario

Domingo 26 de Junio . Las partidas de cada distancia se darán de acuerdo al siguiente horario (la concentración de corredores estará habilitada desde 30 minutos antes de cada partida):

**50k** a las 6:30 am  
**25k** a las 7:30 am  
**12k** a las 8:00 am

• **Premiación General:** Las premiaciones de darán de acuerdo al reglamento. Invitamos a todos los corredores, amigos y familiares compartir este grato momento con todos. La premiación se realizará de la siguiente manera: 12K, 25K y 50K. El 1er lugar de los 12K y 25K mujeres y hombres general tendrán premios en efectivo. Los ganadores de los 50K, 1,2,3 ° Mujeres y 1,2,3 ° Hombres tendrán premios en efectivo. Los 4tos y 5tos lugares de 12K, 25K y 50K tendrán premios de las marcas auspiciadoras. Se premiará a los 5 primeros lugares mujeres y hombres general en la distancia kilómetro vertical.

DÍA	HORA	LUGAR
Domingo 26 de Junio	7:30 pm	Por confirmar

• **Premiación Categorías:** Se considerará como fecha el 31/12/22 para la premiación de categorías. Se premiará a los 3 primeros Mujeres y Hombres de las siguientes categorías con un trofeo:

**Categorías:**

18 a 29 años

30 a 39 años

40 a 49 años

50 a más

Todas las distancias salvo el kilómetro vertical partirán desde el mismo lugar en el Restaurante El Bosque. Al respecto, debe tenerse en cuenta que por razones de fuerza mayor o caso fortuito, la organización se reserva el derecho de cambiar los horarios, avisando oportunamente a través de la web social del evento o incluso en la misma partida. Los participantes deberán presentarse mínimo 30 minutos antes de cada largada para los controles respectivos.

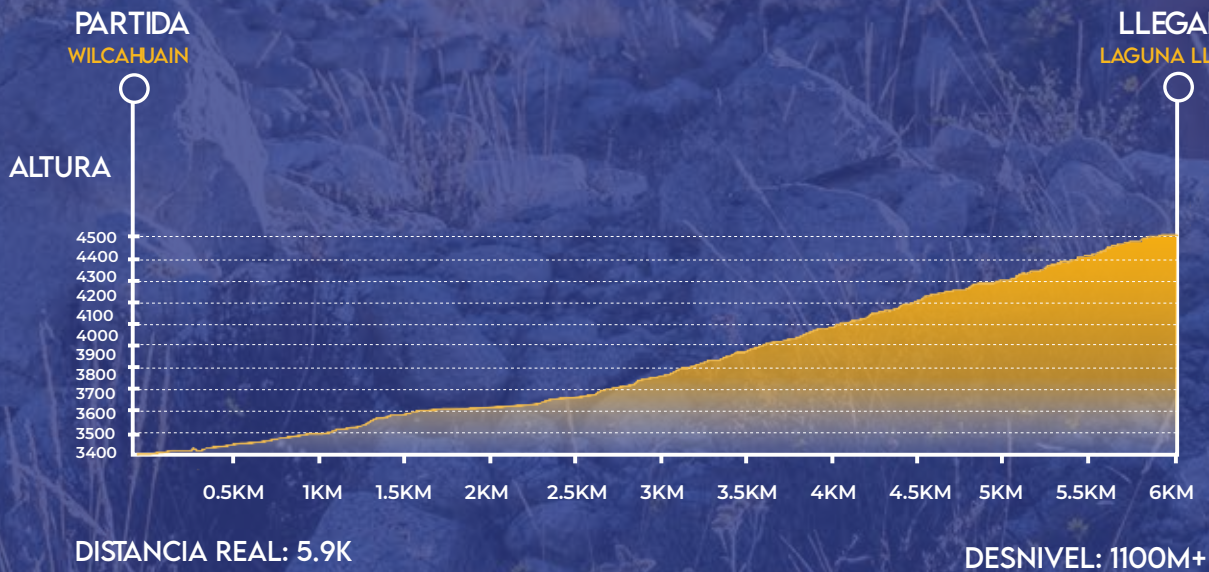
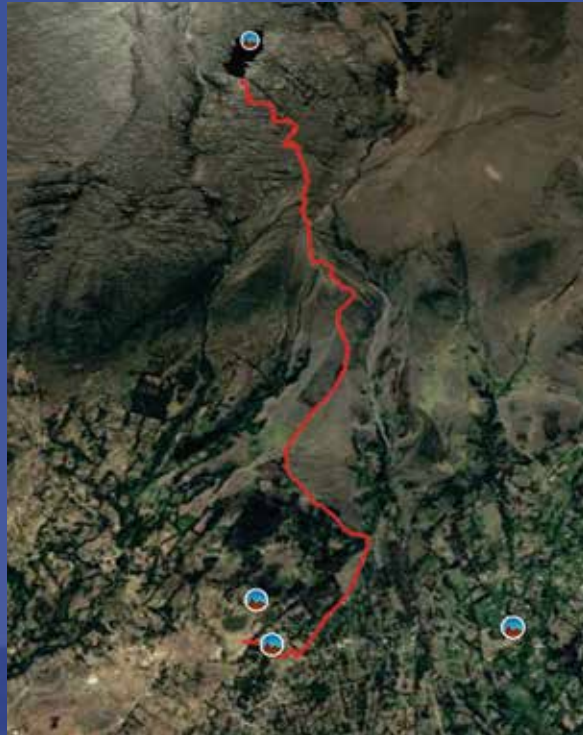


## 4. DISTANCIAS

EI ULTRA TRAIL CORDILLERA BLANCA ofrece 4 distancias a los corredores:

### Vertical:

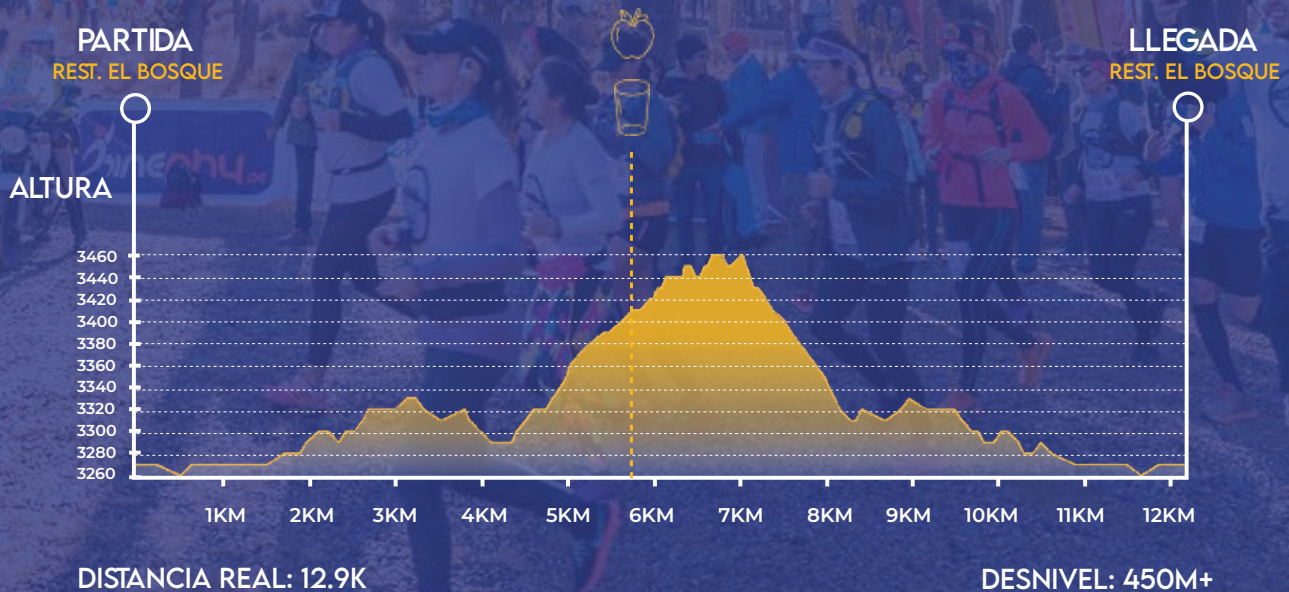
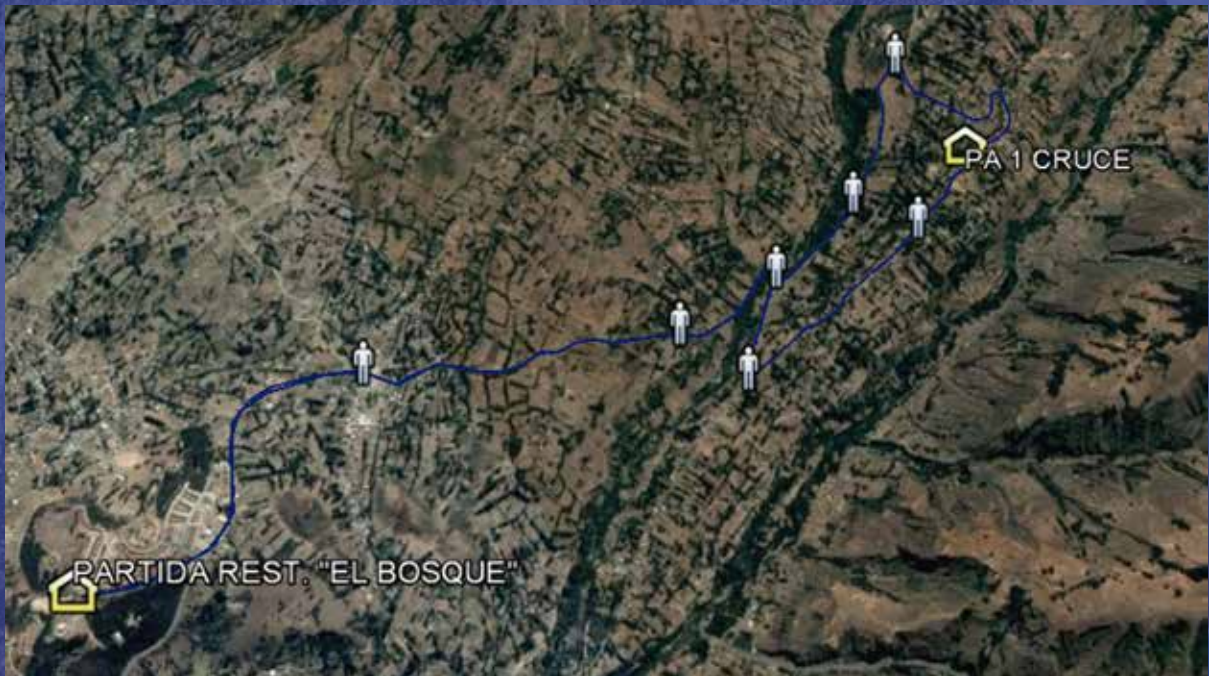
Ruta de dificultad media. Recorre terrenos de diferentes superficies y desniveles verticales de consideración. Apto para personas mayores de 18 años y menores desde los 15 años con permiso escrito de sus padres, que realicen actividad física en forma periódica. Cuenta con un desnivel positivo de 1190m+ para todo su recorrido.





## 12KM:

Ruta de dificultad baja. Recorre terrenos de diferentes superficies y desniveles. Apto para personas mayores de 18 años y menores desde los 15 años con permiso escrito de sus padres, que realicen actividad física en forma periódica. Esta ruta cuenta con un desnivel positivo de 650m+ para todo su recorrido.

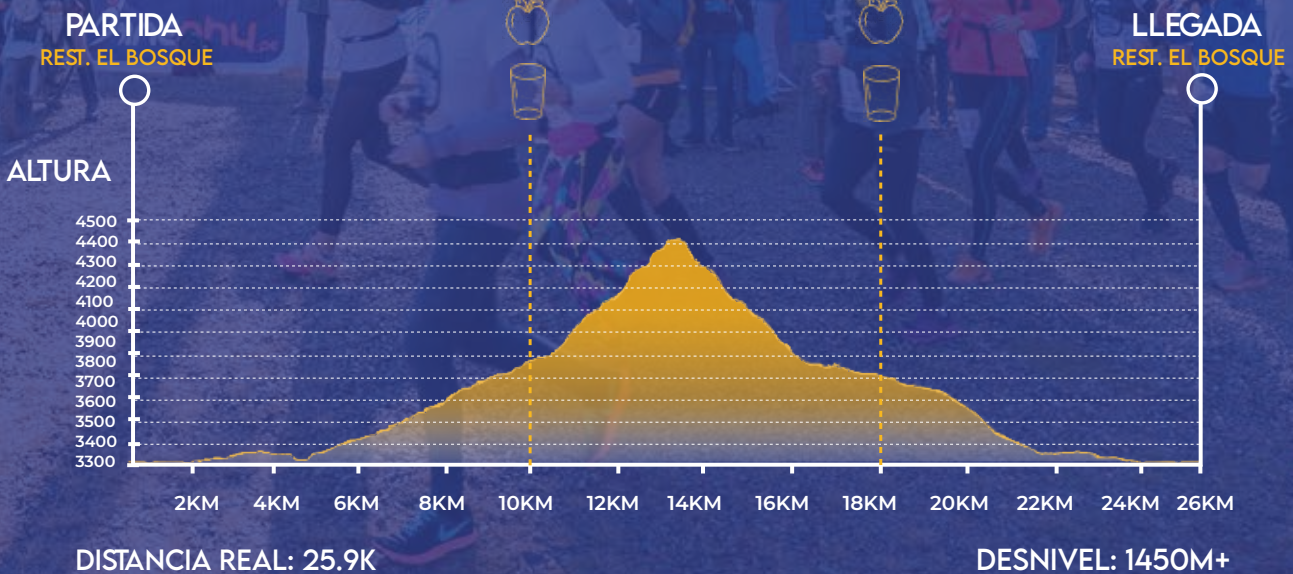


Esta distancia tiene un tiempo de recorrido válido máximo de 3:00 horas. Si un corredor llega a la meta después, le será atribuida la condición de "No Terminó" en los resultados finales.



## 25KM:

Ruta de dificultad intermedia. Recorre terrenos de distintas superficies con desniveles más pronunciados y zonas de dificultad técnica. Apto para mayores de 18 años que realicen actividad física periódica en espacios al aire libre con cerros y/o montañas, como carreras, trekking, montañismo, entre otras. Es muy recomendable que para esta distancia los corredores hagan una aclimatación previa para afrontar la carrera sin mayores problemas y reducir el riesgo al soroche o mal de altura, considerando que llegarán a alturas superiores a los 4500 m.s.n.m. Esta ruta cuenta con un desnivel positivo de 1450m+ para todo su recorrido.



Distancia tiene un tiempo de recorrido válido máximo de 8:00 horas. Si un corredor llega a la meta después, le será atribuida la condición de "No Terminó" en los resultados finales.

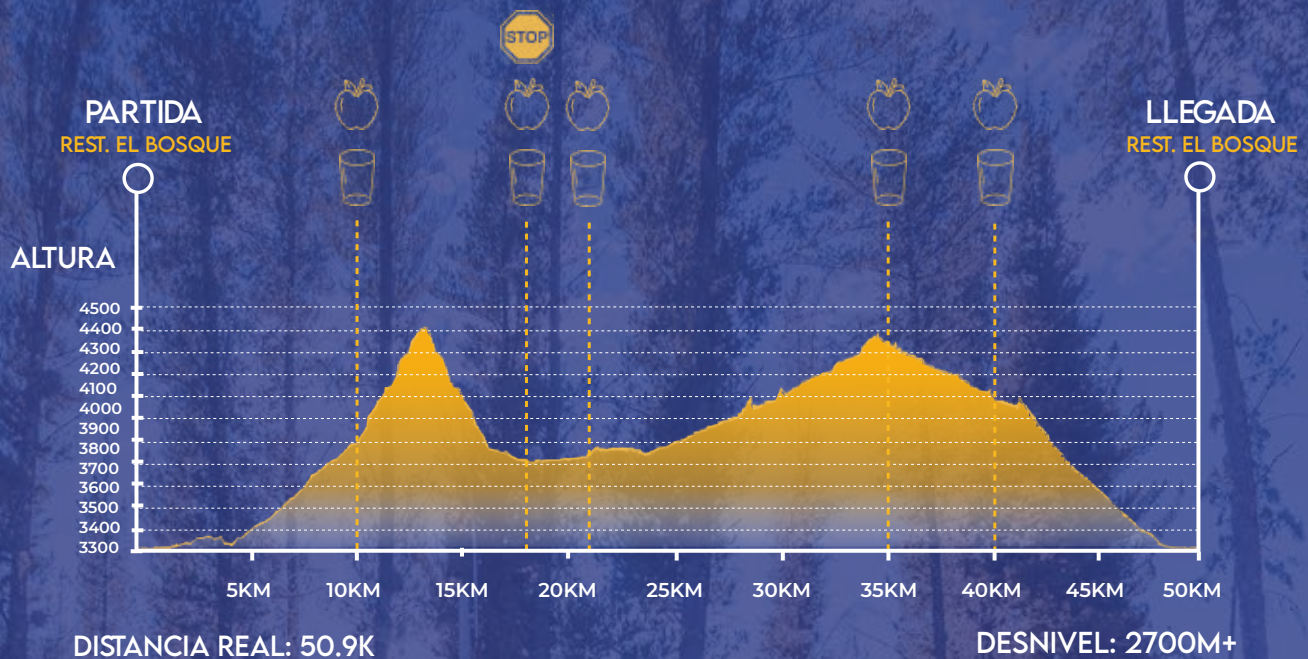


## 50KM:

Ruta exclusiva para corredores de montaña avanzados mayores de 18 años. Presenta un grado de dificultad muy alta. Es muy recomendable que para esta distancia los corredores hagan una aclimatación previa para afrontar la carrera sin mayores problemas y reducir el riesgo al soroche o mal de altura, considerando que llegarán a alturas superiores a los 4500 m.s.n.m. Además de la distancia, se debe prever cambios climáticos, giros, pasos técnicos y de poca adherencia, siendo responsabilidad del corredor contar con capacidad deportiva suficiente. Esta ruta cuenta con un desnivel positivo de 2750m+ para todo su recorrido.







Esta distancia tiene un tiempo de recorrido válido máximo de 11:00 horas. Si un corredor llega a la meta después, le será atribuida la condición de “No Terminó” en los resultados -finales. El corte será en el KM 18 PAS HOF a las 4:10 horas. Incumplir las órdenes del personal será una falta grave lo cual ocasionará la descalificación del corredor. El punto de referencia PAS HOF PA3. En ese lugar deberán quedarse y una camioneta de la organización estará desde las 11:00 A.M para poder evacuarlos hasta el punto de meta. O de otra forma continuar hacia la meta dejando el dorsal al personal a cargo para dirigirse a meta y recibir la medalla de finisher de los 25km.

## MARCACION:

Se emplearán cintas de color naranja que resaltan en el terreno para señalar las rutas que deberán seguir los corredores; en los desvío se emplearán carteles y apoyo de personal. Los corredores deben tener en cuenta que las rutas de la competencia difieren de los caminos que hay en la zona, por lo que en todo momento deben asegurarse de la presencia de las marcas colocadas por la organización. **La organización tiene plenos poderes para acortarles el camino a los atletas que estén atrasados con respecto al avance de la carrera (incluso en los casos de 12, 25 y 50K) modificar el recorrido establecido de ser necesario o, en caso de emergencias de algún participante, impedir al mismo continuar la carrera.**



## 5. PUNTOS DE ASISTENCIA

En los puntos de asistencia los corredores encontrarán bebida hidratante así como agua y algunos alimentos. El servicio de abastecimiento de bebidas contará con bidones, por lo que no se repartirán botellas ni vasos plásticos o descartables. Cada corredor deberá llevar su propio vaso u otro recipiente que le permita abastecerse desde los bidones con apoyo del personal encargado. Esta medida tiene como finalidad minimizar la generación de residuos en la ruta por la acumulación de vasos o botellas descartables que los corredores pueden dejar caer.

- En la Carrera Vertical habrá sólo habrá punto de hidratación en partida (Wilcahuain) por lo cual es obligatorio cumplir con el reglamento de material solicitado.
- En la distancia de 12K habrá dos (2) puntos de asistencia:  
PAI EL CRUCE (km 5.8) en la ruta y el PA EL BOSQUE en la base (llegada).
- En la ruta de 25K habrá cuatro (3) puntos de asistencia:  
PA PITEK (km 10.1), PA HOF (km 18) en la ruta y el PA EL BOSQUE en la base (llegada).
- En la ruta de 50K habrá 5 puntos de asistencia:  
PA PITEK (km 10.1), PA HOF "CORTE", (km 18), PA COJUP (km 21) PA LLACA (km 34), PA LAZY DOG (km 43.5) y PA EL BOSQUE en la base (llegada).









Además, en los puntos de asistencia los corredores encontrarán personal rescatista, de atención médica y jueces controladores de la competencia, quienes podrán solicitar la exhibición del material obligatorio a cualquier corredor en cualquier momento, incluyendo en la llegada. No se permitirá el ingreso de personas sin número de competencia o credencial en los puntos de asistencia.

## 6. MATERIALES OBLIGATORIOS Y RECOMENDADOS PARA LA COMPETENCIA




### MATERIAL OBLIGATORIO PARA DISTANCIAS 25K Y 50K:

Todos los corredores deben llevar su propio vaso u otro recipiente que les permita abastecerse con líquidos desde los bidones que habrá en los puntos de asistencia. Para la distancia de 25 y 50k, además se deberá llevar obligatoriamente:

-  1 chaqueta tipo corta viento.
-  1 sistema de hidratación de al menos 1 litro.
-  1 manta térmica.
-  1 silbato.

La organización dispondrá un juez para la revisión de material que podrán ser elegidos entre los 10 primeros de las distancias de 25k y 50km tanto hombres como damas hasta completar el podio que se conformará por las personas que hayan cumplido con el recorrido dentro de la hora establecida y además cuenten con todo el material obligatorio.

### MATERIAL OBLIGATORIO PARA KILÓMETRO VERTICAL:

-  1 Chaqueta tipo corta viento.
-  1 Sistema de hidratación de al menos 1 litro
-  Dorsal

(No poseer alguno de estos 3 ítems será descalificación de la prueba). Se recomienda llegar 30 minutos antes de la partida.

### MATERIAL OBLIGATORIO TODAS LAS DISTANCIAS VK, 12, 25, 50:

-  Celular con número de la organización guardado

Debe tenerse en cuenta que la organización podrá realizar controles del equipo obligatorio de los corredores antes de la largada inicial y en cualquiera de los puntos de asistencia.

Quien no tenga alguno de los elementos obligatorios será descalificado de la carrera, por lo que los corredores deberán llevar su equipo obligatorio durante todo el recorrido, ya que en cualquier zona puede ser requerido por parte de los jueces de recorrido. Además, se recomienda altamente que los corredores lleven lo siguiente: guantes, bloqueador solar, vaselina, hidratación propia (distancias de 12k y 25k), celular, gorra, alimentos, recambio de ropa.



## 7. RESCATE, ATENCIÓN MÉDICA Y ABANDONO DE LA COMPETENCIA

La organización contará con un sistema de rescate, evacuación y atención médica para hacer frente a situaciones de lesión, accidente u otras que requieran auxilio médico. La finalidad de este sistema es identificar rápidamente a cualquier corredor que requiera asistencia antes de evacuarlo, brindarle los primeros auxilios y trasladarlo a una unidad médica lo más pronto posible en función de sus necesidades. Es responsabilidad de cada corredor contar con un seguro médico y/o contra accidentes con suficiente cobertura para hacer atenderse en la eventualidad de un accidente durante la competencia. Es obligación del corredor poner esta información en conocimiento de la organización durante el recojo de su kit de competencia en caso haya omitido algún dato o información en su ficha de inscripción.

A menos que esté herido o que tenga alguna complicación de salud, no se permitirá abandonar a ningún corredor fuera de un punto de asistencia. Una vez en el punto, y en caso de ser ese su deseo, deberá advertir al coordinador a cargo de su deseo de abandonar la prueba y este le anulará el número. En caso de abandonar pasado un punto de asistencia, será necesario volver a dicho punto y comunicar la retirada al coordinador del punto de asistencia. Si el corredor no sigue estas indicaciones para abandonar la prueba, inmediatamente dejar de estar bajo el control y responsabilidad de la organización. En caso de estar herido, el corredor deberá comunicarle la situación a la persona de la organización o corredor más cercano, para que estos den aviso rápidamente al personal médico y así suministrar la atención médica y oficializar el retiro. En la distancia de 50k, la organización facilitará transporte a los corredores que no logren llegar al punto de corte dentro del tiempo establecido, para trasladarlos a la zona del campamento base. Para ello deberán quedarse en los Puntos de Hidratación más cercano para realizar su evacuación.

## 8. FALTAS Y PENALIDADES

Las siguientes serán reconocidas como faltas importantes al buen comportamiento deportivo y podrían causar llamados de atención a los participantes:

- No respetar a las personas de la organización y atletas.
- No obedecer una orden de la dirección de la carrera.
- No dar asistencia a una persona en dificultad.
- Ensuciar o afectar de alguna manera el ambiente.
- No avisar en caso de abandono.

Los corredores que incurran en tales faltas podrán ser sujetos de una única llamada de atención. En caso de reincidir en la misma u otra de tales conductas, será sujeto de descalificación por parte de la organización.



Además, las siguientes conductas serán sancionadas directamente con la descalificación del corredor:

- Ser acompañado por personas, automóviles, motos, bicicletas u otro vehículo.
- Llevar el número en forma incorrecta o alterar su visión.
- Emplear o recurrir a atajos fuera de la ruta establecido.
- No pasar por un punto de asistencia.
- Salir de un puesto de control después de la hora límite.
- Incurrir en actitudes, verbales o no, de agravio o insulto al personal de la organización.
- No llevar el material obligatorio presente en la guía del corredor

Está permitida la asistencia entre competidores sin ninguna penalidad al igual que en los PA (PUNTOS DE ASISTENCIA).

## 9. SERVICIOS EN EL CAMPAMENTO BASE PARA LOS CORREDORES

La organización pondrá a disposición de los corredores los siguientes servicios en el campamento base: Hidratación con agua y bebidas deportivas, alimentos como frutas y snacks en general, atención médica, baños, zona de recuperación y guardarropa (se les solicita a los corredores llevar a sólo un bulto). Estos servicios se brindarán en una zona exclusiva para los corredores. Una vez que el corredor sale de esta zona luego de haber completado la competencia, no podrá reingresar. En la zona de pública en general, la organización promoverá la presencia de servicios similares para comodidad de todos los asistentes.

## 10. TRANSPORTE:

Civa:

**Términos y Condiciones Descuento UTCB 2022:**

Promoción de 30% de descuento en el boleto de retorno, válido solo para la compra del boleto de ida y vuelta en el mismo momento.

Solo un pasaje de ida y vuelta por persona: **Ruta Lima - Huaraz - Lima.**

No procede cambio de titularidad.

Fecha de compra desde el 26 de marzo al 28 de junio.

Fecha de viaje del 15 de junio al 04 de julio.

Turismo Civa no se responsabiliza por cambios en normas sanitarias, en caso de requerirse prueba antigénica no está incluida en el precio de los boletos.

Compra de pasajes vía:

\* **Correo:** [contactcenter@civa.com.pe](mailto:contactcenter@civa.com.pe)

\* **Enviar con asunto:** Pasajes Lima - Huaraz - Lima Evento UTCB 2022



## 11. PREMIACIÓN

**Premiación General:** Las premiaciones se darán en la categoría general de acuerdo al reglamento. Invitamos a todos los corredores, amigos y familiares a compartir este grato momento con todos. La premiación se realizará de la siguiente manera: 12K, 25K y 50K.

El 1er lugar de los 12K y 25K mujeres y hombres general tendrán premios en efectivo. Los ganadores de los 50K, 1,2,3 Mujeres y 1,2,3 o Hombres tendrán premios en efectivo. Los 4tos y 5tos lugares de 12K, 25K y 50K tendrán premios de las marcas auspiciadoras. Se premiará a los 5 primeros lugares mujeres y hombres general en la distancia kilómetro vertical con premios de las marcas auspiciadoras.

**Horario de premiación:**

Domingo 26 de Junio:

12K: 11:00 A.M

25K: 12:00

VK: 12:30 P.M

50K: Hasta completar el podio femenino y masculino.

PREMIACIÓN	1er lugar	2do lugar	3er lugar
12K	150		
25K	250		
50K	500	300	200
Premio Hernan Hinostriza	200		

\*Premios expresados en soles S/.

\*El premio Hernan Hinostriza será dado al tiempo más rápido femenino y masculino desde la partida hasta la laguna Churup, esto incluye a las distancias de 25K y 50K. Se premiará a los dos tiempos más rápidos en llegar a la laguna considerando su tiempo inicial la partida en el restaurante el Bosque. Sólo habrá 1 ganadora general y 1 ganador general.

**Premiación Categorías:** Se considerará como fecha el 31/12/22 para la premiación de categorías. Se premiará en la categoría general a los 3 primeros Mujeres y Hombres de las siguientes categorías con un trofeo de las siguientes distancias 12K, 25K y 50K:

Categorías:

18 a 29 años

30 a 39 años

40 a 49 años

50 a más

Todas las distancias salvo el kilómetro vertical partirán desde el mismo lugar en el Restaurante El Bosque. Al respecto, debe tenerse en cuenta que por razones de fuerza mayor o caso fortuito, la organización se reserva el derecho de cambiar los horarios, avisando oportunamente a través de la web social del evento o incluso en la misma partida.

Los participantes deberán presentarse mínimo 30 minutos antes de cada largada para los controles respectivos.

Más de 15,000 soles en premios valorizados de los auspiciadores.



UTCB 2022

## 12. GUÍA DE HOTELES, RESTAURANTES, TRANSPORTE Y OTROS PUNTOS DE INTERÉS PARA LA UTCB 2022

Te damos toda la información para que sepas cómo ir, donde quedarte, donde desayunar, donde almorzar y otros puntos de interés que necesitarás para pasarla realmente bien en Huaraz, la semana de la carrera.

Encuentra la guía en el siguiente link:

<https://n9.cl/guiahorto>





## 13. TÉRMINOS Y CONDICIONES

Declaración de exoneración de responsabilidades y autorización (Actualizado edición 2022).

Al inscribirme, entiendo y acepto los términos y condiciones de participación en la Ultra Trail Cordillera Blanca 2022 aquí descritos. Acepto las condiciones de inscripción y participación especialmente portar el número de competencia el día que decida realizar la ruta en la que estoy inscrito. Declaro que reconozco que este evento es una actividad potencialmente peligrosa y me acojo a su reglamento de participación.

Declaro, que en forma libre y voluntaria he decidido participar en el evento, que estoy en perfectas condiciones físicas y de salud, así como adecuadamente entrenado y preparado para participar en la misma. Aceptaré cualquier decisión de la organización de la carrera sobre mi participación y entiendo que la inscripción a la carrera me da el derecho a participar en la competencia en las fechas indicadas en la presente guía.

En caso no pueda participar en la carrera o recoger el kit de competencia, en las fechas establecidas por la organización, no podré ni reclamar el kit de competencia, ni exigir el reembolso del valor de la inscripción. Así mismo me queda claro que la organización se compromete con la devolución parcial del monto de inscripción en caso de cancelación o postergación del evento si las decisiones se toman hasta antes de las fechas detalladas:

- 70% del valor de la inscripción hasta el 28/02/22
- 50% del valor de la inscripción hasta el 30/04/22
- 30% del valor de la inscripción hasta el 31/05/22

El valor de la inscripción a devolverse no incluirá los cargos y comisiones.

La devolución se realizará en un máximo de 30 días calendario, una vez que establezca un contacto con la organización vía correo electrónico.

En el caso que quiera conservar mi inscripción para una próxima edición tendré que comunicarlo al correo de la organización. Si optara por postergar mi inscripción a la siguiente o futuras ediciones no habrá ningún cobro adicional.

Asumo todos los riesgos asociados con mi participación en esta carrera incluyendo, pero no limitado, lesiones, caídas, accidentes, daños físicos, daños psíquicos, daños morales, enfermedades transmitidas por el contacto con otros participantes, enfermedades generales, enfermedades de tipo cardíaco, entre otras razones. Así mismo asumo los riesgos que implican las condiciones externas como el clima, temperatura, lluvias y humedad, tránsito vehicular, condiciones del recorrido y en general todo riesgo, que declaro conocidos y valorados por mí. Del mismo modo declaro que conozco la ruta y la información general y particular de la carrera.

Habiendo leído esta declaración y conociendo estos hechos y considerando que los acepto por el hecho de participar en la carrera, yo, en mi nombre y en el de cualquier persona que actúe en mi representación, sucesores, legatarios o herederos libero y eximode cualquier responsabilidad, reclamo, indemnización, costo por daño, perjuicio reclamado o lucro cesante a los organizadores de la prueba, Ultra Trail Cordillera Blanca, Promotora Save, alcaldías locales, y municipales, Gobierno Regional y nacional, Parque Nacional Huascarán, equipos de trabajo de marcas activas, aliados, patrocinadores y sus representantes y sucesores de todo reclamo o responsabilidad de cualquier tipo, que surja de mi participación en este evento, incluso en circunstancias de caso fortuito o fuerza mayor, aunque esta responsabilidad pueda surgir por negligencia o culpa de parte de las personas nombradas en esta declaración, así como de cualquier extravío, robo y/o hurto que pudiese sufrir.

Entiendo que los organizadores se reservan el derecho de admisión, modificación o cancelación del evento por cualquier circunstancia y en ningún caso se devolverá el valor de la inscripción.

Autorizó a los organizadores de la Ultra Trail Cordillera Blanca 2022 y patrocinadores, al uso de fotografías, películas, videos, grabaciones y cualquier otro medio de registro de este evento para cualquier uso legítimo sin compensación económica alguna. Adicionalmente, autorizo libre y voluntariamente el tratamiento de cualquier dato personal que suministre en desarrollo del evento por cualquier medio, así como su incorporación en las bases de datos de los organizadores, cuya finalidad sea el envío de información referente a la carrera, envío de promociones y publicidad de los organizadores mediante e-mails a las cuentas de correo electrónico registradas y contacto telefónico a los números de teléfono suministrados. Así mismo facultó a los organizadores para enviar o transferir mis datos a cualquiera de las compañías que controlan o que actúen como controlantes de ellas o que estén bajo control común con alguna de ellas, además de sus aliados comerciales y estratégicos, dentro y fuera del territorio nacional, para que realicen los usos aquí autorizados.



# ¡NOS VEMOS EN LA PARTIDA!



## AGRADECIMIENTO A LOS AUSPICIADORES

